

**Allegato C
(di cui all'articolo 8, comma 1)**

FACSIMILE istanza di autorizzazione paesaggistica con "procedimento semplificato"

Marca da bollo
euro 14.62

A
(citare l'amministrazione competente in base alla normativa regionale di riferimento)
.....
.....

Oggetto: Istanza di autorizzazione paesaggistica con procedimento semplificato a norma dell'articolo 146, comma 9, del decreto legislativo 22 gennaio 2004, n. 42, e successive modificazioni

Il sottoscritto, residente a,
Via, n., tel/fax,
e-mail, Codice Fiscale (o Partita IVA),
proprietario (o altro titolo) dell'immobile sito in, via,
foglio, mappale

chiede

a codesta Amministrazione, il rilascio dell'autorizzazione paesaggistica con procedimento semplificato di cui all'art. 3 del decreto indicato in oggetto per la realizzazione del seguente intervento di lieve entità:

descrizione intervento:,
.....
.....
riconducibile alla voce dell'Allegato B, così come indicato nella documentazione tecnica allegata (composta dalla scheda semplificata di cui all'Allegato D e dagli elaborati di progetto) e redatta da, con sede in, via, n., tel/fax, e-mail, abilitato all'esercizio della professione in quanto iscritto al n. dell'ordine/collegio, della provincia di


A tal fine dichiara che l'intervento necessita di autorizzazione paesaggistica, ai sensi dell'articolo 146 del d.lgs. n. 42/2004 e s.m.i., in quanto lo stesso ricade in ambito assoggettato a tutela paesaggistica ai sensi:

- dell'art. 136, c. 1, lett.) del d.lgs. n. 42/2004 (citare estremi del provvedimento - d.m./d.g.r.)
- dell'art. 142, c. 1, lett.) del d.lgs. n. 42/2004
- dell'art. 134, c. 1, lett. c) del d.lgs. n. 42/2004

e che le opere previste sono attribuite alla competenza di codesta Amministrazione ai sensi dell'art., della legge regionale

In caso di intervento di variante:

Il sottoscritto dichiara altresì che per precedenti interventi su tale immobile è stata rilasciata dall'Ente....., l'autorizzazione paesaggistica n., in data, della quale si produce copia.



Servizio proponente: DP.A4.03.4H.01
Copia Del Documento Firmato Digitalmente

Si allegano a corredo della domanda:

- la scheda semplificata di cui all'Allegato D;
- gli elaborati di progetto individuati nell'Allegato D.

Il richiedente chiede che ogni comunicazione o notificazione degli atti amministrativi inerenti il procedimento venga inoltrata a:


Sig. tel.

Via n. Comune

Data

Firma

Servizio proponente: DP.A4.03.4H.01
Copia Del Documento Firmato Digitalmente



ALLEGATO D

(di cui all'art. 8, comma 1)

Relazione paesaggistica semplificata1. RICHIEDENTE ⁽¹⁾ persona fisica società impresa ente2. TIPOLOGIA DELL'OPERA E/O DELL'INTERVENTO ⁽²⁾:

3. CARATTERE DELL'INTERVENTO

 temporaneo permanente

5. DESTINAZIONE D'USO

 residenziale ricettiva/turistica industriale/artigianale agricolo commerciale/direzionale altro.....

6. CONTESTO PAESAGGISTICO DELL'INTERVENTO E/O DELL'OPERA

 centro o nucleo storico area urbana area periurbana insediamento rurale (sparso e nucleo) area agricola area naturale area boscata ambito fluviale ambito lacustre altro

7. MORFOLOGIA DEL CONTESTO PAESAGGISTICO

 pianura versante crinale (collinare/montano) piana valliva (montana/collinare) altopiano/promontorio costa (bassa/alta) atro.....

8. UBICAZIONE DELL'OPERA E/O DELL'INTERVENTO

a) estratto cartografico CATASTO/CTR/IGM/ORTOFOTO

L'edificio o area di intervento deve essere evidenziato sulla cartografia attraverso apposito segno grafico o coloritura;

b) estratto cartografico degli strumenti della pianificazione urbanistica comunale e relative norme;

c) estratto cartografico degli strumenti della pianificazione paesaggistica e relative norme. ⁽³⁾

9. DOCUMENTAZIONE FOTOGRAFICA DELLO STATO ATTUALE

Le riprese fotografiche devono permettere una vista di dettaglio dell'area di intervento e una vista panoramica del contesto da punti dai quali è possibile cogliere con completezza le fisionomie fondamentali del contesto paesaggistico, le aree di intervisibilità del sito.

Le riprese fotografiche vanno corredate da brevi note esplicative e da una planimetria in cui siano indicati i punti di ripresa fotografica.

10. a. PRESENZA DI IMMOBILI ED AREE DI NOTEVOLE INTERESSE PUBBLICO (art. 136 - 141 - 157 Dlgs 42/04)


Tipologia di cui all'art.136 co.1:

 a) cose immobili b) ville,giardini, parchi c) complessi di cose immobili d) bellezze panoramiche

estremi del provvedimento di tutela, denominazione e motivazione in esso indicate

.....
.....
.....

10. b. PRESENZA DI AREE TUTELATE PER LEGGE (art. 142 del Dlgs 42/04)

 a) territori costieri b) territori contermini ai laghi c) fiumi, torrenti, corsi d'acqua d) montagne sup. 1200/1600 m e) ghiacciai e circhi glaciali f) parchi e riserve g) territori coperti da foreste e boschi h) università agrarie e usi civici i) zone umide l) vulcani m) zone di interesse archeologico

11. DESCRIZIONE SINTETICA DELLO STATO ATTUALE DELL' IMMOBILE O DELL'AREA DI INTERVENTO⁽⁴⁾

.....
.....
.....
.....

12. DESCRIZIONE SINTETICA DELL'INTERVENTO E DELLE CARATTERISTICHE DELL'OPERA (dimensioni materiali, colore, finiture, modalità di messa in opera, ecc.) CON ALLEGATA DOCUMENTAZIONE DI PROGETTO ⁽⁵⁾

.....
.....
.....
.....
.....

13. EFFETTI CONSEGUENTI ALLA REALIZZAZIONE DELL'OPERA ⁽⁶⁾:

.....
.....
.....
.....
.....

14. EVENTUALI MISURE DI INSERIMENTO PAESAGGISTICO ⁽⁷⁾

.....
.....
.....
.....
.....

15. INDICAZIONI DEI CONTENUTI PRECETTIVI DELLA DISCIPLINA PAESAGGISTICA VIGENTE IN RIFERIMENTO ALLA TIPOLOGIA DI INTEVENTO: CONFORMITA' CON I CONTENUTI DELLA DISCIPLINA

.....
.....
.....
.....
.....

Firma del Richiedente Firma del Progettista dell'intervento

.....

NOTE PER LA COMPILAZIONE

- (1) La compilazione della scheda è a carico del soggetto che richiede l'autorizzazione paesaggistica.
- (2) L'indicazione della tipologia dell'opera deve essere accompagnata dal riferimento preciso alle fattispecie di cui all'Allegato B.
- (3) Lo stralcio deve riportare una rappresentazione significativa della struttura territoriale e dei caratteri paesaggistici;
- (4) La descrizione deve riportare la lettura dei caratteri che effettivamente connotano l'immobile o l'area di intervento e il contesto paesaggistico, (anche con riferimento ai quadri conoscitivi degli strumenti della pianificazione e a quanto indicato dalle specifiche schede di vincolo.) Il livello di dettaglio dell'analisi deve essere adeguato rispetto ai valori del contesto e alla tipologia di intervento

Servizio proponente: DP.M.03.4H.01
Copia Del Documento Firmato Digitalmente

